

## 8.2. Presidio operativo, COC e funzioni di supporto

Nel Piano viene individuata la struttura di coordinamento che supporta il Sindaco nella gestione dell'emergenza che per il nostro comune, essendo composto da meno di 5000 abitanti assume una configurazione iniziale minima composta da due persone.

In fase iniziale, a seguito di allertamento, il Sindaco (o suo delegato), valuta l'attivazione del presidio operativo, organizzato nell'ambito del Centro Operativo Comunale (di seguito COC), sarà convocata la funzione tecnica di valutazione e pianificazione, per garantire un rapporto costante con la Regione e la Prefettura – UTG.

In seguito in funzione dell'evoluzione dell'evento il Sindaco verrà affiancato anche dalla Seconda Funzione di Supporto il Referente del Volontariato, un adeguato raccordo con le strutture deputate al controllo e all'intervento sul territorio e l'eventuale attivazione del volontariato.

Il presidio operativo svolge in servizio per tutte le 24 ore giornaliere dovrà avere una dotazione minima di un telefono fisso, un cellulare, un fax e un computer, al fine di aggiornare in continuo il sindaco e tutte le strutture connesse.

Funzione	Nome
Il Sindaco	Mario Gregori
Ref. Servizi Tecnici	Valerio Silvi
Ref. Volontariato	Manfredo Marcelli

La scelta della sede del COC è stata effettuata insieme ai tecnici ed amministratori comunali, tenendo conto di tutte le strutture presenti nel territorio comunale.

La sede del COC, in considerazione dell'importanza che svolge in fase di emergenza, prima di essere utilizzata, soprattutto in caso di forte sisma dovrà essere valutata per definirne la stabilità strutturale e l'idoneità.

In casi di emergenze che pregiudichino l'utilizzo come COC della sede scelta il centro operativo potrà essere allestita presso altre sedi

In caso di sisma o altro evento dopo opportune valutazioni che decretino a non corrispondenza dell'edificio del COC scelto, dandone immediata comunicazione al Prefetto, questa potrà essere spostata presso altra sede.

A tale fine si consiglia l'amministrazione comunale all'acquisto di una struttura idonea (container, casette in legno o similari) che dovrà essere dotato di pc, linea telefonica, internet e fax.

Il Centro Operativo Comunale è coordinato dal Sindaco (in sua assenza le funzioni verranno espletate da suo delegato).

<b>Centro Operativo Comunale (C.O.C.)</b>	Indirizzo sede	Pescorocchiano Località Monte Moro - Bivio Sant'Elpidio		
	Telefono			
	Fax			
	E-mail			
	Referente	Nominativo	Mario Gregori	
		Qualifica	Sindaco	
Cellulare		3484073219		
<b>Presidio Operativo Comunale</b> <i>(in configurazione minima coincide con il Responsabile della Funzione di supporto 1- Tecnica e pianificazione)</i>	Indirizzo sede	Via Montecarparo 1 Pescorocchiano		
	Telefono	0746.338270		
	Fax			
	E-mail			
	Referente	Nominativo	Geom. Silvi Valerio	
		Qualifica	Vicesindaco	
Cellulare		3285570555		
<b>Centro Operativo Intercomunale</b>	Indirizzo sede	Pescorocchiano Località Monte Moro - Bivio Sant'Elpidio		
	Telefono			
	Fax			
	E-mail			
	Referente	Nominativo		
		Qualifica		
Cellulare				

### 8.3. Articolazione del modello organizzativo funzionalità del sistema di allertamento locale

Come previsto nelle linee guida un unico Responsabile può assumere la responsabilità di una o più funzioni di supporto a seconda della dimensione del Comune o dell'insieme Comuni che costituiscono l'ambito di pianificazione e dalle risorse possedute.

Le funzioni di supporto in base a quanto previste nel Metodo Augustus, e come messo a punto dal Dipartimento Nazionale della Protezione Civile sono:

- Funzione 1: Tecnica e pianificazione
- Funzione 2: Sanità, assistenza sociale e veterinaria
- Funzione 3: Volontariato
- Funzione 4: Materiali e mezzi
- Funzione 5: Servizi essenziali
- Funzione 6: Censimento danni a persone e cose
- Funzione 7: Strutture operative locali, viabilità
- Funzione 8: Telecomunicazioni
- Funzione 9: Assistenza alla popolazione

	Amministrativa e coordinamento delle funzioni	Tecnica e pianificazione	Sanità, assistenza sociale e veterinaria	Volontariato	Materiali e mezzi	Servizi essenziali	Censimento danni a persone e cose	Strutture operative locali, viabilità	Telecomunicazioni	Assistenza alla popolazione
	1	2	3	4	5	6	7	8	9	
Abitanti < 5.000										
										2
										Sindaco
										Ref. Servizi Tecnici
										Ref. Volontariato

<b>REFERENTE DEI SERVIZI TECNICI</b>	
<b>TECNICA E PIANIFICAZIONE</b>	HA IL COMPITO DI MANTENERE E COORDINARE I RAPPORTI TRA LE VARIE COMPONENTI TECNICHEE SCIENTIFICHE, INOLTRE DOVRÀ PROVVEDERE ALL'AGGIORNAMENTO DEL PIANO
<b>SERVIZI ESSENZIALI</b>	COORDINARE E INTRATTIENE RAPPORTI CON TUTTI I RAPPRESENTANTI DI TUTTI I SERVIZI ESSENZIALI EROGATI SUL TERRITORIO COMUNALE, IN TEMPO DI PACE IL RESPONSABILE ORGANIZZA ESERCITAZIONI, SIMULANDO GLI SCENARI, PER OTTIMIZZARE E PROVARE IL CONCORSO DI UOMINI E MEZZI.
<b>CENSIMENTO DANNI A PERSONE E COSE</b>	IL RESPONSABILE DI QUESTA FUNZIONE POTRÀ DOVRÀ AVVALERSI DEL SUPPORTO DEI RESPONSABILI DELL'UFFICIO TECNICO E DI VARIE TIPOLOGIE DI ESPERTI NEL SETTORE SANITARIO, INDUSTRIALE E COMMERCIALE, NONCHÉ COORDINARSI CON ALTRI ENTI PER COLLABORARE ED EVENTUALMENTE ORGANIZZARE SQUADRE MISTE DI TECNICI DEL VVF, GENIO CIVILE, ECC. PER LE VERIFICHE DI STABILITÀ E SICUREZZA IN TEMPI RISTRETTI., IL SUO FINE È QUELLO DI FOTOGRAFARE LA SITUAZIONE INERENTE A PERSONE, EDIFICI PUBBLICI, EDIFICI PRIVATI, TELECOMUNICAZIONI, ATTIVITÀ ECONOMICHE, SERVIZI ESSENZIALI, ATTIVITÀ PRODUTTIVE, BENI CULTURALI, NONCHÉ DI ADOTTARE GLI INTERVENTI DI EMERGENZA SULLA BASE DEI RISULTATI OTTENUTI
<b>STRUTTURE OPERATIVE LOCALI VIABILITÀ</b>	REGOLAMENTARE LA MOVIMENTAZIONE DEI MATERIALI E DEI MEZZI DI E DI OTTIMIZZARE I FLUSSI LUNGO LE VIE DI POSSIBILE FUGA, DI PREDISPORRE BLOCCHI E DEVIAZIONI, NONCHÉ DI RIPRISTINARE LE COMUNICAZIONI E COLLABORARE AD INDIVIDUARE POSSIBILI VIABILITÀ ALTERNATIVE, IL TUTTO COORDINANDOSI CON LA PREFETTURA E GLI ALTRI ENTI
<b>TELECOMUNICAZIONI</b>	IL RESPONSABILE DI QUESTA FUNZIONE DI CONCERTO CON GLI ENTI GESTORI, PROVINCIA, PREFETTURA, ASSOCIAZIONI DI RADIOAMATORI, DOVRÀ ORGANIZZARE UNA RETE DI COMUNICAZIONI AFFIDABILE E IN TEMPO DI PACE PROVERÀ AD EFFETTUARE TENTATIVI DI COMUNICAZIONE PER VERIFICARE L'EFFICIENZA DEI SISTEMI IN SUO POSSESSO E PREVENTIVERÀ DELLE SOLUZIONI TECNICHE, IN EMERGENZA DOVRÀ PROVVEDERE AD OTTENERE DATI UTILI ALLE COMUNICAZIONI AL FINE DI ASSICURARE UN COSTANTE SCAMBIO DI INFORMAZIONI.

REFERENTE DEL VOLONTARIATO	
<b>SANITÀ, ASSISTENZA SOCIALE E VETERINARIA</b>	HA IL COMPITO DI TENERSI IN CONTATTO CON I RESPONSABILI DELLA SANITÀ LOCALE E LE ORGANIZZAZIONI DI VOLONTARIATO ED VARI I PROFESSIONISTE CHE OPERANO IN AMBIENTE SANITARIO E DOVRÀ AGGIORNARE UN ELENCO DELLE STRUTTURE SANITARIE E DEL PERSONALE SANITARIO PRESENTE SUL TERRITORIO DOVRÀ ESSERE A CONOSCENZA DELLE SITUAZIONI DI PERSONE A SEGUITO DELL'EVENTO NECESSITANO DI UN ASSISTENZA PARTICOLARE
<b>VOLONTARIATO</b>	IN TEMPO DI PACE AVRÀ IL COMPITO DI ORGANIZZARE IL VOLONTARIATO E TENERE IL CONTATTO CON LE ORGANIZZAZIONI PRESENTI ED ESSERE A CONOSCENZA DELLE PROFESSIONALITÀ E DEI MEZZI A DISPOSIZIONE, NONCHÉ ORGANIZZARE, NELLA FASE DI EMERGENZA IL RESPONSABILE COORDINERÀ L'INTERVENTO DELLE ASSOCIAZIONI CON QUELLO DELLE FORZE CHE AGISCONO SUL TERRITORIO
<b>MATERIALI E MEZZI</b>	IN TEMPO DI PACE EFFETTUA UN CENSIMENTO, PROGRAMMATO E RIPETUTO SULLE RISORSE DISPONIBILI ( MATERIALI E MEZZI COMUNALI, DELLE DITTE PRIVATE, ECC.), VALUTANDONE IL TEMPO DI ARRIVO DELLA STESSA NELL' AREA DI INTERVENTO, LE MODALITÀ DI TRASPORTO, LE MODALITÀ DI REPERIMENTO, I RECAPITI DEI "DETENTORI", IN FASE EMERGENZIALE SE LA RICHIESTA DI MATERIALI/ MEZZI NON PUÒ ESSERE FRONTEGGIATA A LIVELLO LOCALE ESSO COADIUVA IL SINDACO PER LA RICHIESTA AL PREFETTO/ALLA PROVINCIA/ALLA SALA OPERATIVA DELLA REGIONE LAZIO O A CHIUNQUE ALTRO, DI QUANTO NECESSITA
<b>ASSISTENZA ALLA POPOLAZIONE</b>	DOVRÀ FORNIRE UN QUADRO DELLE DISPONIBILITÀ DI SISTEMAZIONE DELLA POPOLAZIONE (ALBERGHI, SCUOLE, AREE PUBBLICHE E PRIVATE DA UTILIZZARE COME "ZONE OSPITANTI") ED INTERAGENDO CON LE AUTORITÀ PREPOSTE PER TUTTI QUEGLI ATTI UTILI ALLA MESSA A DISPOSIZIONE DEGLI IMMOBILI E DELLE AREE, IN TEMPO DI PACE ESEGUE AGGIORNAMENTI CONTINUI CIRCA I LUOGHI (AREE ED EDIFICI) ADATTI AD OSPITARE LA POPOLAZIONE, IN EMERGENZA, REPERISCE ALIMENTI, VESTIARIO, COPERTE DISTRIBUIRLE ED IMMAGAZZINARLE NELLE AREE DI ATTESA E DI RICOVERO IDENTIFICATE

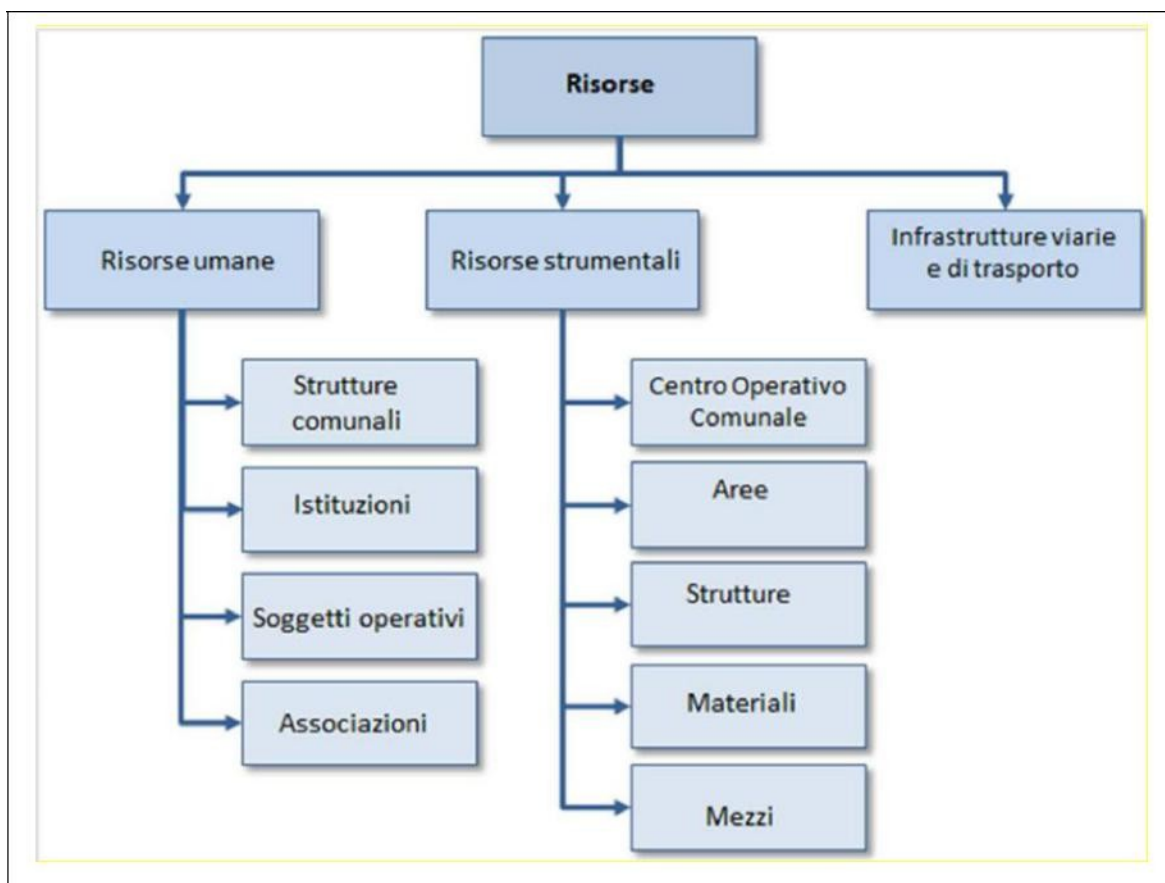
Di seguito è riportato lo schema di ripartizione delle funzioni per ambito di pianificazione del Piano.

<b>Funzione di supporto 1 (Tecnica e pianificazione)</b>	Referente	Geom. Silvi Valerio
	Qualifica	Vicesindaco
	Telefono	
	Cellulare	3285570555
	E-mail	
<b>Funzione di supporto 2 (Sanità, assistenza sociale e veterinaria)</b>	Referente	Marcelli Manfredo
	Qualifica	Comandante Polizia Municipale
	Telefono	
	Cellulare	3487411773
	E-mail	

<b>Funzione di supporto 3 (Volontariato)</b>	Referente	Marcelli Manfredò
	Qualifica	Comandante Polizia Municipale
	Telefono	
	Cellulare	3487411773
	E-mail	
<b>Funzione di supporto 4 (Materiali e mezzi)</b>	Referente	Marcelli Manfredò
	Qualifica	Comandante Polizia Municipale
	Telefono	
	Cellulare	3487411773
	E-mail	
<b>Funzione di supporto 5 (Servizi essenziali)</b>	Referente	Geom. Silvi Valerio
	Qualifica	Vicesindaco
	Telefono	
	Cellulare	3285570555
	E-mail	
<b>Funzione di supporto 6 (Censimento danni a persone e cose)</b>	Referente	Geom. Silvi Valerio
	Qualifica	Vicesindaco
	Telefono	
	Cellulare	3285570555
	E-mail	
<b>Funzione di supporto 7 (Strutture operative locali, viabilità)</b>	Referente	Geom. Silvi Valerio
	Qualifica	Vicesindaco
	Telefono	
	Cellulare	3285570555
	E-mail	
<b>Funzione di supporto 8 (Telecomunicazioni)</b>	Referente	Geom. Silvi Valerio
	Qualifica	Vicesindaco
	Telefono	
	Cellulare	3285570555
	E-mail	
<b>Funzione di supporto 9 (Assistenza alla popolazione)</b>	Referente	Marcelli Manfredò - Ginnetti
	Qualifica	Comandante Polizia Municipale
	Telefono	
	Cellulare	3487411773
	E-mail	

#### .4. Risorse

Le risorse sono schematicamente raggruppabili in tre gruppi principali ed in base e a quanto previsto nelle linee guida possono essere così schematizzate:





### **8.4.1. Risorse umane**

#### **8.4.1.1. Strutture comunali**

Il sindaco conta durante le emergenze sull'intero organico comunale, che in caso di evento calamitoso possono essere chiamati anche al di fuori degli orari di lavoro e possono essere utilizzati per il rafforzamento del COC.



### 8.4.1.2. Istituzioni

<b>Prefettura</b>	Indirizzo sede		Rieti - P.zza Cesare Battisti, 10
	Telefono		0746 2991
	Fax		0746 299666
	E-mail		<a href="mailto:prefettura.rieti@interno.it">prefettura.rieti@interno.it</a>
	Referente	Nominativo	Dott. Valter Crudo
		Qualifica	Prefetto
Cellulare			
<b>Dipartimento della Protezione Civile</b>	Indirizzo sede		Roma - Via R. Raimondi Garibaldi, 7
	Telefono		800 276570
	Fax		06 44702876
	E-mail		
	Referente	Nominativo	
		Qualifica	
Cellulare			
<b>Regione</b>	Indirizzo sede		Roma - Via R. Raimondi Garibaldi, 7
	Telefono		800 012283
	Fax		651683840
	E-mail		<a href="mailto:urp@regione.lazio.it">urp@regione.lazio.it</a>
	Referente	Nominativo	
		Qualifica	
Cellulare			
<b>Provincia</b>	Indirizzo sede		Rieti - Via Salaria, 3
	Telefono		0746 2861
	Fax		0746 285771
	E-mail		<a href="mailto:urp.provinciarieti@pec.it">urp.provinciarieti@pec.it</a>
	Referente	Nominativo	
		Qualifica	
Cellulare			
<b>Agenzia Regionale di Protezione Civile</b>	Indirizzo sede		Roma - Via R. Raimondi Garibaldi, 7
	Telefono		803 555
	Fax		
	E-mail		<a href="mailto:agenziaprotezionecivile@regione.lazio.legalmail.it">agenziaprotezionecivile@regione.lazio.legalmail.it</a>
	Referente	Nominativo	
		Qualifica	
Cellulare			

### 8.4.1.3. Soggetti operativi di Protezione Civile

<b>Corpo Forestale dello Stato</b>	Indirizzo sede		Borgorose
	Telefono		
	Fax		
	E-mail		
	Referente	Nominativo	Maurizio Alisciani
		Qualifica	Ispettore Capo Comandante Stazione
Cellulare		3346468447	
<b>Corpo dei Vigili del Fuoco</b>	Indirizzo sede		Rieti Via Sacchetti Sassetti
	Telefono		074628121
	Fax		0746465714
	E-mail		comando.rieti@vigilifuoco.it com.prev.rieti@cer.vigilifuoco.it
	Referente	Nominativo	
		Qualifica	
Cellulare			
<b>Arma dei Carabinieri</b>	Indirizzo sede		Via Marsicana
	Telefono		0746521036
	Fax		
	E-mail		
	Referente	Nominativo	Ubaldo Gallo
		Qualifica	Comandante Stazione
Cellulare		3313630136	
<b>Polizia di stato</b>	Indirizzo sede		Largo Claudio Graziosi 3 Rieti
	Telefono		07462991
	Fax		074629561
	E-mail		gab.quest.ri@pecps.poliziadistato.it
	Referente	Nominativo	
		Qualifica	
Cellulare			
<b>Polizia municipale</b>	Indirizzo sede		Via Montecarparo 1
	Telefono		074633827
	Fax		
	E-mail		
	Referente	Nominativo	Marcelli Manfredo
		Qualifica	Comandante

#### 8.4.1.4. Organizzazioni di volontariato

In base a quanto riportato nel DGR in assenza di una specifica norma di riferimento in materia di classificazione degli ambiti di specializzazione prevalenti nei quali operano le associazioni di volontariato di protezione civile si assume di utilizzare una classificazione adottata da alcune Regioni italiane.

ID_campo	Campo di attività	ID_attività	Attività
1	Formazione della coscienza civile	1	Attività di informazione alla collettività sull'analisi dei rischi
		2	Consulenza ed assistenza tecnico-amministrativa alle altre organizzazioni di volontariato di protezione civile
		3	Corsi di formazione finalizzati allo sviluppo della coscienza civile
		4	Produzione filmati e di audiovisivi
		5	Attività relazionale
2	Attività socio sanitaria	6	Assistenza psico sociale
		7	Prima accoglienza, ascolto
		8	Soccorso sanitario nelle maxi-emergenze
		9	Assistenza veterinaria
		10	Igiene pubblica
3	Tecnico scientifica	11	Supporto ai gruppi di ricerca scientifica
4	Tecnico logistico - antincendio	12	Supporto censimento danni
		13	Antincendio forestale
		14	Antincendio urbano
5	Tecnico logistico - comunicazioni	15	Avvistamento e prevenzione incendi
		16	Ricetrasmittenti
6	Tecnico logistico - ricerca e soccorso	17	Gruppi sommozzatori
		18	Gruppi alpini
		19	Unità cinofile
		20	Recupero salme
		21	Gruppi speleologici
7	Tecnico logistico - assistenza alla popolazione	22	Montaggio tende/allocazione roulotte
		23	Supporto organizzazione e gestione centri accoglienza e campi profughi
		24	Supporto insediamenti alloggiativi
		25	Gestione magazzini non food
		26	Gestione magazzini food
		27	Gestione cucine (preparazione pasti)
		28	Gestione mense (distribuzione alimenti)
		29	Attività didattiche/ricreative
		30	Viabilità
		31	Supporto controllo del territorio
8	Tecnico logistico mezzi	32	Fuoristradisti
		33	Trasporti speciali
		34	Riconoscimento aerea
		35	Gruppo elicotteristi
9	Tecnico logistico - supporto amministrativo	36	Movimento terra
		37	Attività amministrativa all'interno delle funzioni di supporto
10	Beni culturali ed ambientali	38	Custodia musei
		39	Custodia parchi, aree protette
		40	Sorveglianza parchi, aree protette

Di seguito vengono riportate le schede con le associazioni presenti sul territorio:



<b>Denominazione associazione</b> <b>GRUPPO ALPINI</b> <b>S.ELPIDIO</b>	Indirizzo sede		VIA CASTAGNETA, 9
	Telefono		0746-39188
	Fax		
	E-mail		
	Referente	Nominativo	
		Qualifica	
		Cellulare	
	Numero di volontari		
	Attività svolte dall'associazione		ID_campo 1
			ID_campo 2
ID_campo 3			
ID_campo 4			
Ambito territoriale di operatività			
Tempo di attivazione			
<b>Denominazione associazione</b> <b>Associazione</b> <b>Volontariato Protezione Civile FIMA</b>	Indirizzo sede		
	Telefono		
	Fax		
	E-mail		
	Referente	Nominativo	Bernardino Ventura
		Qualifica	
		Cellulare	
	Numero di volontari		10
	Attività svolte dall'associazione		ID_campo 1
			ID_campo 2
ID_campo 3			
ID_campo 4			
Ambito territoriale di operatività			
Tempo di attivazione			
<b>Denominazione associazione</b> <b>GRUPPO MOTOCROSS</b>	Indirizzo sede		
	Telefono		
	Fax		
	E-mail		
	Referente	Nominativo	
		Qualifica	
		Cellulare	
	Numero di volontari		
	Attività svolte dall'associazione		ID_campo 1
			ID_campo 2
ID_campo 3			
ID_campo 4			
Ambito territoriale di operatività			
Tempo di attivazione			

<b>Denominazione associazione</b> <b>St'Amici di Castelluccio</b>	Indirizzo sede		Piazza della Chiesa 1 Castellucci di Pescorocchiano (RI)
	Telefono		
	Fax		
	E-mail		<a href="mailto:direttivo@stamicidicastelluccio.it">direttivo@stamicidicastelluccio.it</a>
	Referente	Nominativo	
		Qualifica	
		Cellulare	
	Numero di volontari		
	Attività svolte dall'associazione		ID_campo 1
			ID_campo 2
		ID_campo 3	
		ID_campo 4	
Ambito territoriale di operatività			
Tempo di attivazione			
<b>Denominazione associazione</b> <b>Associazione musicale Città di Pescorocchiano</b>	Indirizzo sede		Via Marsicana snc
	Telefono		3465869767
	Fax		
	E-mail		
	Referente	Nominativo	Fabio D'Angeli
		Qualifica	
		Cellulare	3476277378
	Numero di volontari		
	Attività svolte dall'associazione		ID_campo 1
			ID_campo 2
		ID_campo 3	
		ID_campo 4	
Ambito territoriale di operatività			
Tempo di attivazione			
<b>Denominazione associazione</b> <b>Associazione Culturale La Compagnia degli Zanni</b>	Indirizzo sede		Roccaberardi di Pescorocchiano (Rieti), Via Piave, snc
	Telefono		3480527018
	Fax		
	E-mail		
	Referente	Nominativo	Salvatore Luciano Bonventre
		Qualifica	
		Cellulare	3492122823
	Numero di volontari		
	Attività svolte dall'associazione		ID_campo 1
			ID_campo 2
		ID_campo 3	
		ID_campo 4	
Ambito territoriale di operatività			
Tempo di attivazione			

<b>Denominazione associazione Comitato feste Leofreni</b>	Indirizzo sede		Roccaberardi di Pescorocchiano
	Telefono		3480527018
	Fax		
	E-mail		
	Referente	Nominativo	
		Qualifica	
		Cellulare	
	Numero di volontari		
	Attività svolte dall'associazione		ID_campo 1
			ID_campo 2
ID_campo 3			
ID_campo 4			
Ambito territoriale di operatività			
Tempo di attivazione			
<b>Denominazione associazione Comitato feste S. Lucia di Gioverotondo</b>	Indirizzo sede		
	Telefono		
	Fax		
	E-mail		
	Referente	Nominativo	Domenico Canestrella
		Qualifica	
		Cellulare	3475925479
	Numero di volontari		
	Attività svolte dall'associazione		ID_campo 1
			ID_campo 2
ID_campo 3			
ID_campo 4			
Ambito territoriale di operatività			
Tempo di attivazione			
<b>Denominazione associazione Comitato feste Baccarecce</b>	Indirizzo sede		
	Telefono		
	Fax		
	E-mail		
	Referente	Nominativo	Giancarlo Paletta e Maurizio Giovannelli
		Qualifica	
		Cellulare	3313686853 - 3388476732
	Numero di volontari		
	Attività svolte dall'associazione		ID_campo 1
			ID_campo 2
ID_campo 3			
ID_campo 4			
Ambito territoriale di operatività			
Tempo di attivazione			

<b>Denominazione associazione</b> <b>Comitato feste Roccarandisi</b>	Indirizzo sede		
	Telefono		
	Fax		
	E-mail		
	Referente	Nominativo	Francesca Catini
		Qualifica	
		Cellulare	3487909387
	Numero di volontari		
	Attività svolte dall'associazione	ID_campo 1	
		ID_campo 2	
ID_campo 3			
ID_campo 4			
Ambito territoriale di operatività			
Tempo di attivazione			
<b>Denominazione associazione</b> <b>Associazione Macchiatimone di Pace</b>	Indirizzo sede		
	Telefono		
	Fax		
	E-mail		
	Referente	Nominativo	Domenico Camilletti
		Qualifica	
		Cellulare	3406905343
	Numero di volontari		
	Attività svolte dall'associazione	ID_campo 1	
		ID_campo 2	
ID_campo 3			
ID_campo 4			
Ambito territoriale di operatività			
Tempo di attivazione			
<b>Denominazione associazione</b> <b>Associazione St'Amici di Castelluccio</b>	Indirizzo sede		
	Telefono		
	Fax		
	E-mail		
	Referente	Nominativo	Marco Palluzzi
		Qualifica	
		Cellulare	3487319162
	Numero di volontari		
	Attività svolte dall'associazione	ID_campo 1	
		ID_campo 2	
ID_campo 3			
ID_campo 4			
Ambito territoriale di operatività			
Tempo di attivazione			



<b>Denominazione associazione</b> <b>Associazione Baronìa di Colli di Pace</b>	Indirizzo sede		
	Telefono		
	Fax		
	E-mail		
	Referente	Nominativo	Fabrizio Di Giovanni
		Qualifica	
		Cellulare	3487478932 - 3338958995
	Numero di volontari		
	Attività svolte dall'associazione		ID_campo 1
			ID_campo 2
ID_campo 3			
ID_campo 4			
Ambito territoriale di operatività			
Tempo di attivazione			
<b>Denominazione associazione</b> <b>Associazione Uniti per Tonnacoda</b>	Indirizzo sede		
	Telefono		
	Fax		
	E-mail		
	Referente	Nominativo	Marco Toselli e Mario Bernardini
		Qualifica	
		Cellulare	3471896025 - 3382242906
	Numero di volontari		
	Attività svolte dall'associazione		ID_campo 1
			ID_campo 2
ID_campo 3			
ID_campo 4			
Ambito territoriale di operatività			
Tempo di attivazione			
<b>Denominazione associazione</b> <b>Associazione Peschiu Nostru</b>	Indirizzo sede		
	Telefono		
	Fax		
	E-mail		
	Referente	Nominativo	Lorenzo Gatti
		Qualifica	
		Cellulare	3494942347
	Numero di volontari		
	Attività svolte dall'associazione		ID_campo 1
			ID_campo 2
ID_campo 3			
ID_campo 4			
Ambito territoriale di operatività			
Tempo di attivazione			





<b>Denominazione associazione</b> <b>Comitato Civico per Nesce</b>	Indirizzo sede		
	Telefono		
	Fax		
	E-mail		
	Referente	Nominativo	Benedetto Di Matteo
		Qualifica	
		Cellulare	3485578765
	Numero di volontari		
	Attività svolte dall'associazione		ID_campo 1
			ID_campo 2
ID_campo 3			
ID_campo 4			
Ambito territoriale di operatività			
Tempo di attivazione			
<b>Denominazione associazione</b> <b>Associazione Gergenti Onlus</b>	Indirizzo sede		
	Telefono		
	Fax		
	E-mail		
	Referente	Nominativo	Francesco De Angelis
		Qualifica	
		Cellulare	3475464742
	Numero di volontari		
	Attività svolte dall'associazione		ID_campo 1
			ID_campo 2
ID_campo 3			
ID_campo 4			
Ambito territoriale di operatività			
Tempo di attivazione			
<b>Denominazione associazione</b> <b>Associazione Dalla Portella alla Canale di S. Elpidio</b>	Indirizzo sede		
	Telefono		
	Fax		
	E-mail		
	Referente	Nominativo	Giuliano Salvini
		Qualifica	
		Cellulare	3473031623
	Numero di volontari		
	Attività svolte dall'associazione		ID_campo 1
			ID_campo 2
ID_campo 3			
ID_campo 4			
Ambito territoriale di operatività			
Tempo di attivazione			



<b>Denominazione associazione</b> <b>Comitato Civico Pro Roccaberardi</b>	Indirizzo sede			
	Telefono			
	Fax			
	E-mail			
	Referente	Nominativo	Salvatore Luciano e Michele Di Paolo	
		Qualifica		
		Cellulare	3492122823 - 3477954710	
	Numero di volontari			
	Attività svolte dall'associazione		ID_campo 1	
			ID_campo 2	
ID_campo 3				
ID_campo 4				
Ambito territoriale di operatività				
Tempo di attivazione				
<b>Denominazione associazione</b> <b>Comitato Amici di Campolano</b>	Indirizzo sede			
	Telefono			
	Fax			
	E-mail			
	Referente	Nominativo	Tobia Di Giuseppe	
		Qualifica		
		Cellulare	3402891829	
	Numero di volontari			
	Attività svolte dall'associazione		ID_campo 1	
			ID_campo 2	
ID_campo 3				
ID_campo 4				
Ambito territoriale di operatività				
Tempo di attivazione				
<b>Denominazione associazione</b> <b>Comitato Feste Pescorocchiano</b>	Indirizzo sede			
	Telefono			
	Fax			
	E-mail			
	Referente	Nominativo	Pasquale Martinelli	
		Qualifica		
		Cellulare	3914768824	
	Numero di volontari			
	Attività svolte dall'associazione		ID_campo 1	
			ID_campo 2	
ID_campo 3				
ID_campo 4				
Ambito territoriale di operatività				
Tempo di attivazione				



<b>Denominazione associazione</b> <b>Associazione La Quercia di Tonnocoda</b>	Indirizzo sede		
	Telefono		
	Fax		
	E-mail		
	Referente	Nominativo	Saverio Bernardini
		Qualifica	
		Cellulare	3480392898
	Numero di volontari		
	Attività svolte dall'associazione		ID_campo 1
			ID_campo 2
ID_campo 3			
ID_campo 4			
Ambito territoriale di operatività			
Tempo di attivazione			
<b>Denominazione associazione</b> <b>Comitato Feste Nesce</b>	Indirizzo sede		
	Telefono		
	Fax		
	E-mail		
	Referente	Nominativo	Luca Di Felice
		Qualifica	
		Cellulare	3408030634
	Numero di volontari		
	Attività svolte dall'associazione		ID_campo 1
			ID_campo 2
ID_campo 3			
ID_campo 4			
Ambito territoriale di operatività			
Tempo di attivazione			
<b>Denominazione associazione</b> <b>Gruppo Alpini di Pescorocchiano - Sezione di Roma ANA</b>	Indirizzo sede		
	Telefono		
	Fax		
	E-mail		
	Referente	Nominativo	Giovanni D'Angeli
		Qualifica	
		Cellulare	3498395338
	Numero di volontari		
	Attività svolte dall'associazione		ID_campo 1
			ID_campo 2
ID_campo 3			
ID_campo 4			
Ambito territoriale di operatività			
Tempo di attivazione			



<b>Denominazione associazione</b> <b>Gruppo Alpini di Leofreni</b> <b>- Sezione di Roma ANA</b>	Indirizzo sede		
	Telefono		
	Fax		
	E-mail		
	Referente	Nominativo	Sandro Di Gaetano
		Qualifica	
		Cellulare	3400672959
	Numero di volontari		
	Attività svolte dall'associazione		ID_campo 1
			ID_campo 2
ID_campo 3			
ID_campo 4			
Ambito territoriale di operatività			
Tempo di attivazione			
<b>Denominazione associazione</b> <b>Gruppo Alpini di Santa Lucia</b> <b>- Sezione di Roma ANA</b>	Indirizzo sede		
	Telefono		
	Fax		
	E-mail		
	Referente	Nominativo	Domenico Canestrella
		Qualifica	
		Cellulare	3475925479
	Numero di volontari		
	Attività svolte dall'associazione		ID_campo 1
			ID_campo 2
ID_campo 3			
ID_campo 4			
Ambito territoriale di operatività			
Tempo di attivazione			

## 8.4.2. Risorse strumentali

### 8.4.2.1. Aree e strutture di emergenza

Le Aree di Emergenza sono spazi e strutture nelle quali durante gli eventi calamitosi vengono svolte le attività di soccorso e vengono distinte principalmente in tre tipologie di aree, sulla base delle attività che in ognuna di esse si dovranno svolgere quali:

- Aree di attesa della popolazione;
- Aree di accoglienza o ricovero della popolazione;
- Aree di ammassamento soccorritori.

#### Aree di Attesa


Le aree di attesa sono luoghi a basso rischio locale in cui la popolazione si raccoglie in occasione di evacuazioni preventive, o successivamente al verificarsi di un evento calamitoso.

Nelle Aree di attesa alla popolazione si dovranno fornire i primi generi di conforto, in attesa dell'allestimento delle altre aree di accoglienza.

Di seguito viene inserita la tabella di codifica delle tipologie di area riportata nella DGR:

ID_TIPOLOGIA	TIPOLOGIA DI AREA
AR1	PIAZZA
AR2	AREA SPORTIVA
AR3	PARCHEGGIO
AR4	PARCO PUBBLICO
AR5	CAMPEGGIO
AR6	ALTRO (SPECIFICARE)

Nella DGR Lazio 415/2015, le aree di attesa vengono rinominate come AA e non più AR e gli viene assegnata la seguente caratteristica cartografica.

<b><u>AREE DI ATTESA (AA)</u></b>	
-----------------------------------	--

Le aree di attesa che debbono essere possibilmente in numero di due non devono sovrapporsi con alcuna delle altre Aree di emergenza.

Nel caso in cui alcune aree siano idonee solamente per una tipologia di rischio, esse possono essere individuate anche differenti per i singoli rischi, ma in tal caso è necessario aggiungere all'area il suffisso del rischio per la quale può essere utilizzata secondo il seguente schema:

- AAS: Idonea per il rischio sismico
- AAI: Idonea per il rischio idrogeologico/idraulico
- AAR: Idonea per il rischio industria incidente rilevante
- AAF: Idonea per il rischio incendio

Di seguito viene inserita la tabella di codifica delle tipologie di suolo per le Aree di Attesa riportata nella DGR.

ID_TIPOLOGIA_SUOLO	TIPOLOGIA DI SUOLO ESTERNO
SL1	TERRA
SL2	PRATO
SL3	SINTETICO
SL4	ASFALTO
SL5	GHIAIA
SL6	SEMINATIVO
SL7	ALTRO (SPECIFICARE)

Tutte le Aree di Attesa, ad eccezione della AA8, AA15, AA16 e AA17, ricadono all'interno delle fasce di interfaccia incendio e pertanto dovranno essere utilizzate solamente per gli altri tipi di eventi di rischio, o se lo scenario di rischio incendio è da tutt'altra parte.

La AA11 risulta esterna ma è compresa tra due fasce poste entrambe a breve distanza, dunque va utilizzata nel rischio incendio valutando la posizione rispetto l'eventuale incendio.

L'Area AA7 ricade all'interno dell'Area di Rischio R3 del PAI in loc. Valle Ceca, va dunque esclusa nel caso di rischio idrogeologico e deve essere verificata per il rischio sismico prima di essere utilizzata.

Si segnala inoltre che anche l'Area AA3 è posta nelle vicinanze di un'area a rischio idrogeologico (fenomeno attivo del PAI) e dovrà dunque esserne valutato l'utilizzo in caso di attivazione di tale rischio.

<b>Aree di attesa AA1</b>	Denominazione	Baccarecce	
	Indirizzo	P.zza Giovanni Paolo II	
	Coordinate geografiche		
	Proprietà	<i>Pubblica</i>	
	Struttura sottoposta a regime di convenzione per		
	Proprietario (se non di proprietà comunale)	Nominativo	
		Cellulare	
		E-mail	
	Referente	Nominativo	Ing. Fiordeponi Filippo
		Cellulare	3358076162
		E-mail	
	Tipologia di area	Piazza	
	ID_tipologia	1	
	Superficie disponibile (m <sup>2</sup> )	481	
	Superficie coperta utilizzabile (m <sup>2</sup> )		
	Tipologia di suolo esterno	Asfalto	
	ID_tipologia_suolo	SL4	
	Numero persone ospitabili (= superficie totale/2m <sup>2</sup> )	200	
	Numero di servizi igienici annessi all'area	0	
	Possibilità di elisuperficie		
Allaccio servizi essenziali	energia elettrica	<i>si</i>	
	gas		
	servizi igienici	<i>no</i>	
	acqua	<i>si</i>	
	scarichi acque chiare o reflue	<i>no</i>	

<b>Are di attesa AA2</b>	Denominazione		Largo via Roma
	Indirizzo		Leofreni
	Coordinate geografiche		
	Proprietà		<i>Pubblica</i>
	Struttura sottoposta a regime di convenzione per		
	Proprietario (se non di proprietà comunale)	Nominativo	
		Cellulare	
		E-mail	
	Referente	Nominativo	Ing. Fiordeponi Filippo
		Cellulare	3358076162
		E-mail	
	Tipologia di area		Piazza
	ID tipologia		1
	Superficie disponibile (m <sup>2</sup> )		703
	Superficie coperta utilizzabile (m <sup>2</sup> )		
	Tipologia di suolo esterno		Asfalto
	ID tipologia suolo		SL4
	Numero persone ospitabili (= superficie totale/2m <sup>2</sup> )		350
	Numero di servizi igienici annessi all'area		0
	Possibilità di elisuperficie		
Allaccio servizi essenziali	energia elettrica	<i>si</i>	
	gas		
	servizi igienici	<i>no</i>	
	acqua	<i>si</i>	
	scarichi acque chiare o reflue	<i>no</i>	



<b>Aree di attesa AA3</b>	Denominazione		Santa Lucia
	Indirizzo		Slargo Strada Comunale di accesso
	Coordinate geografiche		
	Proprietà		<i>Pubblica</i>
	Struttura sottoposta a regime di convenzione per		
	Proprietario (se non di proprietà comunale)	Nominativo	
		Cellulare	
		E-mail	
	Referente	Nominativo	Ing. Fiordeponi Filippo
		Cellulare	3358076162
		E-mail	
	Tipologia di area		Piazza
	ID tipologia		1
	Superficie disponibile (m <sup>2</sup> )		500
	Superficie coperta utilizzabile (m <sup>2</sup> )		
	Tipologia di suolo esterno		Asfalto
	ID tipologia suolo		SL4
	Numero persone ospitabili (=superficie totale/2m <sup>2</sup> )		250
	Numero di servizi igienici annessi all'area		0
	Possibilità di elisuperficie		<i>no</i>
Allaccio servizi essenziali	energia elettrica		
	gas		
	servizi igienici		
	acqua		
	scarichi acque chiare o reflue		

<b>Aree di attesa AA4</b>	Denominazione		Piazza
	Indirizzo		Roccamarelli
	Coordinate geografiche		
	Proprietà		<i>Pubblica</i>
	Struttura sottoposta a regime di convenzione per		
	Proprietario (se non di proprietà comunale)	Nominativo	
		Cellulare	
		E-mail	
	Referente	Nominativo	Ing. Fiordeponi Filippo
		Cellulare	3358076162
		E-mail	
	Tipologia di area		Piazza
	ID tipologia		1
	Superficie disponibile (m <sup>2</sup> )		825
	Superficie coperta utilizzabile (m <sup>2</sup> )		
	Tipologia di suolo esterno		Cemento
	ID tipologia suolo		SL7
	Numero persone ospitabili (= superficie totale/2m <sup>2</sup> )		412
	Numero di servizi igienici annessi all'area		0
	Possibilità di elisuperficie		<i>no</i>
	Allaccio servizi essenziali	energia elettrica	<i>si</i>
		gas	
		servizi igienici	<i>no</i>
acqua		<i>si</i>	
scarichi acque chiare o reflue		<i>si</i>	

<b>Aree di attesa AA5</b>	Denominazione		Piazza S. Giovanni
	Indirizzo		Castelluccio
	Coordinate geografiche		
	Proprietà		<i>Pubblica</i>
	Struttura sottoposta a regime di convenzione per		
	Proprietario (se non di proprietà comunale)	Nominativo	
		Cellulare	
		E-mail	
	Referente	Nominativo	Ing. Fiordeponi Filippo
		Cellulare	3358076162
		E-mail	
	Tipologia di area		Piazza
	ID tipologia		1
	Superficie disponibile (m <sup>2</sup> )		310
	Superficie coperta utilizzabile (m <sup>2</sup> )		
	Tipologia di suolo esterno		Asfalto
	ID tipologia suolo		SL4
	Numero persone ospitabili (= superficie totale/2m <sup>2</sup> )		155
	Numero di servizi igienici annessi all'area		1
	Possibilità di elisuperficie		<i>no</i>
	Allaccio servizi essenziali	energia elettrica	<i>si</i>
		gas	
		servizi igienici	<i>si</i>
acqua		<i>si</i>	
scarichi acque chiare o reflue		<i>si</i>	

<b>Aree di attesa AA6</b>	Denominazione		Piazza
	Indirizzo		Opanesco
	Coordinate geografiche		
	Proprietà		<i>Pubblica</i>
	Struttura sottoposta a regime di convenzione per		
	Proprietario (se non di proprietà comunale)	Nominativo	
		Cellulare	
		E-mail	
	Referente	Nominativo	Ing. Fiordeponi Filippo
		Cellulare	3358076162
		E-mail	
	Tipologia di area		Parcheggio
	ID_tipologia		3
	Superficie disponibile (m <sup>2</sup> )		600
	Superficie coperta utilizzabile (m <sup>2</sup> )		
	Tipologia di suolo esterno		Asfalto
	ID_tipologia_suolo		SL4
	Numero persone ospitabili (= superficie totale/2m <sup>2</sup> )		300
	Numero di servizi igienici annessi all'area		0
	Possibilità di elisuperficie		<i>no</i>
	Allaccio servizi essenziali	energia elettrica	<i>si</i>
		gas	
		servizi igienici	<i>no</i>
acqua		<i>no</i>	
scarichi acque chiare o reflue		<i>no</i>	

<b>Aree di attesa AA7</b>	Denominazione		Piazza
	Indirizzo		Vallecieca
	Coordinate geografiche		
	Proprietà		<i>Pubblica</i>
	Struttura sottoposta a regime di convenzione per		
	Proprietario (se non di proprietà comunale)	Nominativo	
		Cellulare	
		E-mail	
	Referente	Nominativo	Ing. Fiordeponi Filippo
		Cellulare	3358076162
		E-mail	
	Tipologia di area		Parcheggio
	ID_tipologia		3
	Superficie disponibile (m <sup>2</sup> )		150
	Superficie coperta utilizzabile (m <sup>2</sup> )		
	Tipologia di suolo esterno		Asfalto
	ID_tipologia_suolo		SL4
	Numero persone ospitabili (= superficie totale/2m <sup>2</sup> )		60
	Numero di servizi igienici annessi all'area		
	Possibilità di elisuperficie		<i>no</i>
Allaccio servizi essenziali	energia elettrica	<i>sì</i>	
	gas		
	servizi igienici	<i>no</i>	
	acqua	<i>no</i>	
	scarichi acque chiare o reflue	<i>no</i>	

<b>Aree di attesa AA8</b>	Denominazione		Campo sportivo
	Indirizzo		Girgenti
	Coordinate geografiche		
	Proprietà		<i>Pubblica</i>
	Struttura sottoposta a regime di convenzione per		
	Proprietario (se non di proprietà comunale)	Nominativo	
		Cellulare	
		E-mail	
	Referente	Nominativo	Ing. Fiordeponi Filippo
		Cellulare	3358076162
		E-mail	
	Tipologia di area		Area sportiva
	ID tipologia		2
	Superficie disponibile (m <sup>2</sup> )		424
	Superficie coperta utilizzabile (m <sup>2</sup> )		
	Tipologia di suolo esterno		prato
	ID tipologia suolo		SL2
	Numero persone ospitabili (= superficie totale/2m <sup>2</sup> )		210
	Numero di servizi igienici annessi all'area		1
	Possibilità di elisuperficie		<i>no</i>
Allaccio servizi essenziali	energia elettrica	<i>si</i>	
	gas		
	servizi igienici	<i>si</i>	
	acqua	<i>si</i>	
	scarichi acque chiare o reflue	<i>si</i>	

<b>Aree di attesa AA9</b>	Denominazione		Slargo strada di accesso
	Indirizzo		Nesce
	Coordinate geografiche		
	Proprietà		<i>Pubblica</i>
	Struttura sottoposta a regime di convenzione per		
	Proprietario (se non di proprietà comunale)	Nominativo	
		Cellulare	
		E-mail	
	Referente	Nominativo	Ing. Fiordeponi Filippo
		Cellulare	3358076162
		E-mail	
	Tipologia di area		Altro - Strada
	ID tipologia		6
	Superficie disponibile (m <sup>2</sup> )		190
	Superficie coperta utilizzabile (m <sup>2</sup> )		
	Tipologia di suolo esterno		Cemento
	ID tipologia suolo		SL5
	Numero persone ospitabili (= superficie totale/2m <sup>2</sup> )		90
	Numero di servizi igienici annessi all'area		0
	Possibilità di elisuperficie		<i>no</i>
Allaccio servizi essenziali	energia elettrica	<i>no</i>	
	gas		
	servizi igienici	<i>no</i>	
	acqua	<i>no</i>	
	scarichi acque chiare o reflue	<i>no</i>	

Aree di attesa		Area Coltivabile	
AA10	Indirizzo	Campolano	
	Coordinate geografiche		
	Proprietà	<i>Pubblica</i>	
	Struttura sottoposta a regime di convenzione per		
	Proprietario (se non di proprietà comunale)	Nominativo	
		Cellulare	
		E-mail	
	Referente	Nominativo	
		Cellulare	
		E-mail	
	Tipologia di area	Altro	
	ID tipologia	6	
	Superficie disponibile (m <sup>2</sup> )	850	
	Superficie coperta utilizzabile (m <sup>2</sup> )		
	Tipologia di suolo esterno	Prato	
	ID tipologia suolo	SL2	
	Numero persone ospitabili (= superficie totale/2m <sup>2</sup> )	420	
	Numero di servizi igienici annessi all'area	0	
	Possibilità di elisuperficie	<i>no</i>	
	Allaccio servizi essenziali	energia elettrica	<i>no</i>
gas			
servizi igienici		<i>no</i>	
acqua		<i>no</i>	
scarichi acque chiare o reflue		<i>no</i>	



<b>Aree di attesa AA11</b>	Denominazione		Parco giochi
	Indirizzo		Sant'Elpidio
	Coordinate geografiche		
	Proprietà		<i>Pubblica</i>
	Struttura sottoposta a regime di convenzione per		
	Proprietario (se non di proprietà comunale)	Nominativo	
		Cellulare	
		E-mail	
	Referente	Nominativo	Ing. Fiordeponi Filippo
		Cellulare	3358076162
		E-mail	
	Tipologia di area		Parco Pubblico
	ID_tipologia		4
	Superficie disponibile (m <sup>2</sup> )		2128
	Superficie coperta utilizzabile (m <sup>2</sup> )		
	Tipologia di suolo esterno		Prato
	ID_tipologia_suolo		SL2
	Numero persone ospitabili (= superficie totale/2m <sup>2</sup> )		1064
	Numero di servizi igienici annessi all'area		1
	Possibilità di elisuperficie		<i>no</i>
	Allaccio servizi essenziali	energia elettrica	<i>si</i>
		gas	
		servizi igienici	<i>si</i>
acqua		<i>si</i>	
scarichi acque chiare o reflue		<i>si</i>	

<b>Aree di attesa AA12</b>	Denominazione		Piazza Monumento
	Indirizzo		Poggio San Giovanni
	Coordinate geografiche		
	Proprietà		<i>Pubblica</i>
	Struttura sottoposta a regime di convenzione per		
	Proprietario (se non di proprietà comunale)	Nominativo	
		Cellulare	
		E-mail	
	Referente	Nominativo	Ing. Fiordeponi Filippo
		Cellulare	3358076162
		E-mail	
	Tipologia di area		Piazza
	ID_tipologia		1
	Superficie disponibile (m <sup>2</sup> )		775
	Superficie coperta utilizzabile (m <sup>2</sup> )		
	Tipologia di suolo esterno		Asfalto
	ID_tipologia_suolo		SL4
	Numero persone ospitabili (= superficie totale/2m <sup>2</sup> )		385
	Numero di servizi igienici annessi all'area		
	Possibilità di elisuperficie		<i>no</i>
Allaccio servizi essenziali	energia elettrica	<i>si</i>	
	gas		
	servizi igienici	<i>no</i>	
	acqua	<i>no</i>	
	scarichi acque chiare o reflue	<i>no</i>	

<b>Aree di attesa AA13</b>	Denominazione		Piazza paese
	Indirizzo		Roccarandisi
	Coordinate geografiche		
	Proprietà		<i>Pubblica</i>
	Struttura sottoposta a regime di convenzione per		
	Proprietario (se non di proprietà comunale)	Nominativo	
		Cellulare	
		E-mail	
	Referente	Nominativo	Ing. Fiordeponi Filippo
		Cellulare	3358076162
		E-mail	
	Tipologia di area		Piazza
	ID tipologia		1
	Superficie disponibile (m <sup>2</sup> )		452
	Superficie coperta utilizzabile (m <sup>2</sup> )		
	Tipologia di suolo esterno		Asfalto
	ID tipologia suolo		SL4
	Numero persone ospitabili (= superficie totale/2m <sup>2</sup> )		150
	Numero di servizi igienici annessi all'area		
	Possibilità di elisuperficie		<i>no</i>
	Allaccio servizi essenziali	energia elettrica	<i>si</i>
		gas	
		servizi igienici	<i>no</i>
acqua		<i>no</i>	
scarichi acque chiare o reflue		<i>no</i>	

<b>Aree di attesa AA14</b>	Denominazione		Prato
	Indirizzo		Civitella
	Coordinate geografiche		
	Proprietà		<i>Pubblica</i>
	Struttura sottoposta a regime di convenzione per		
	Proprietario (se non di proprietà comunale)	Nominativo	
		Cellulare	
		E-mail	
	Referente	Nominativo	
		Cellulare	
		E-mail	
	Tipologia di area		Altro
	ID_tipologia		6
	Superficie disponibile (m <sup>2</sup> )		1659
	Superficie coperta utilizzabile (m <sup>2</sup> )		
	Tipologia di suolo esterno		Cemento
	ID_tipologia_suolo		SL7
	Numero persone ospitabili (= superficie totale/2m <sup>2</sup> )		829
	Numero di servizi igienici annessi all'area		
	Possibilità di elisuperficie		<i>no</i>
	Allaccio servizi essenziali	energia elettrica	<i>no</i>
gas			
servizi igienici		<i>no</i>	
acqua		<i>no</i>	
scarichi acque chiare o reflue		<i>no</i>	

<b>Aree di attesa AA15</b>	Denominazione	ASL S. Elpidio	
	Indirizzo	Via Petrignano	
	Coordinate geografiche		
	Proprietà	<i>Pubblica</i>	
	Struttura sottoposta a regime di convenzione per		
	Proprietario (se non di proprietà comunale)	Nominativo	
		Cellulare	
		E-mail	
	Referente	Nominativo	
		Cellulare	
		E-mail	
	Tipologia di area	Piazza	
	ID_tipologia	1	
	Superficie disponibile (m <sup>2</sup> )	2160	
	Superficie coperta utilizzabile (m <sup>2</sup> )		
	Tipologia di suolo esterno	Cemento	
	ID_tipologia_suolo	SL4	
	Numero persone ospitabili (= superficie totale/2m <sup>2</sup> )	900	
	Numero di servizi igienici annessi all'area		
	Possibilità di elisuperficie	<i>si</i>	
	Allaccio servizi essenziali	energia elettrica	<i>si</i>
		gas	
		servizi igienici	<i>si</i>
acqua		<i>si</i>	
scarichi acque chiare o reflue		<i>si</i>	

<b>Aree di attesa AA16</b>	Denominazione	Piazzale Banca	
	Indirizzo	Pescorocchiano paese	
	Coordinate geografiche		
	Proprietà	<i>Pubblica</i>	
	Struttura sottoposta a regime di convenzione per		
	Proprietario (se non di proprietà comunale)	Nominativo	
		Cellulare	
		E-mail	
	Referente	Nominativo	
		Cellulare	
		E-mail	
	Tipologia di area	Piazza	
	ID_tipologia	1	
	Superficie disponibile (m <sup>2</sup> )	425	
	Superficie coperta utilizzabile (m <sup>2</sup> )		
	Tipologia di suolo esterno	Cemento	
	ID_tipologia_suolo	SL4	
	Numero persone ospitabili (= superficie totale/2m <sup>2</sup> )	150	
	Numero di servizi igienici annessi all'area		
	Possibilità di elisuperficie	<i>si</i>	
Allaccio servizi essenziali	energia elettrica		
	gas		
	servizi igienici		
	acqua		
	scarichi acque chiare o reflue		

<b>Aree di attesa AA17</b>	Denominazione	Piazzale Campi	
	Indirizzo	Pescorocchiano paese	
	Coordinate geografiche		
	Proprietà	<i>Pubblica</i>	
	Struttura sottoposta a regime di convenzione per		
	Proprietario (se non di proprietà comunale)	Nominativo	
		Cellulare	
		E-mail	
	Referente	Nominativo	
		Cellulare	
		E-mail	
	Tipologia di area	Piazza	
	ID_tipologia	1	
	Superficie disponibile (m <sup>2</sup> )	344	
	Superficie coperta utilizzabile (m <sup>2</sup> )		
	Tipologia di suolo esterno	Asfalto	
	ID_tipologia_suolo	SL4	
	Numero persone ospitabili (= superficie totale/2m <sup>2</sup> )	120	
	Numero di servizi igienici annessi all'area		
	Possibilità di elisuperficie	<i>si</i>	
Allaccio servizi essenziali	energia elettrica		
	gas		
	servizi igienici		
	acqua		
	scarichi acque chiare o reflue		

<b>Aree di attesa AA18</b>	Denominazione	Tonnicoda	
	Indirizzo	S.P. di accesso al paese	
	Coordinate geografiche		
	Proprietà	<i>Pubblica</i>	
	Struttura sottoposta a regime di convenzione per		
	Proprietario (se non di proprietà comunale)	Nominativo	
		Cellulare	
		E-mail	
	Referente	Nominativo	
		Cellulare	
		E-mail	
	Tipologia di area	Altro - Slargo	
	ID_tipologia	6	
	Superficie disponibile (m <sup>2</sup> )	256	
	Superficie coperta utilizzabile (m <sup>2</sup> )		
	Tipologia di suolo esterno	Cemento	
	ID_tipologia_suolo	SL4	
	Numero persone ospitabili (= superficie totale/2m <sup>2</sup> )	120	
	Numero di servizi igienici annessi all'area		
	Possibilità di elisuperficie	<i>si</i>	
Allaccio servizi essenziali	energia elettrica		
	gas		
	servizi igienici		
	acqua		
	scarichi acque chiare o reflue		



<b>Aree di attesa AA19</b>	Denominazione		Pace
	Indirizzo		S.P. di accesso al paese
	Coordinate geografiche		
	Proprietà		<i>Pubblica</i>
	Struttura sottoposta a regime di convenzione per		
	Proprietario (se non di proprietà comunale)	Nominativo	
		Cellulare	
		E-mail	
	Referente	Nominativo	
		Cellulare	
		E-mail	
	Tipologia di area		Altro - Slargo
	ID_tipologia		6
	Superficie disponibile (m <sup>2</sup> )		350
	Superficie coperta utilizzabile (m <sup>2</sup> )		
	Tipologia di suolo esterno		Terra
	ID_tipologia_suolo		SL1
	Numero persone ospitabili (= superficie totale/2m <sup>2</sup> )		100
	Numero di servizi igienici annessi all'area		
	Possibilità di elisuperficie		<i>si</i>
	Allaccio servizi essenziali	energia elettrica	
gas			
servizi igienici			
acqua			
scarichi acque chiare o reflue			

### **Aree di Accoglienza (Ricovero) della popolazione**




Aree per l'allestimento di strutture in grado di assicurare un ricovero per la popolazione colpita, che a causa dell'evento calamitoso hanno dovuto abbandonare la propria abitazione, tali aree che comunque prima di essere utilizzate, soprattutto in caso di forte sisma dovranno essere valutate per definirne l'idoneità

Per quanto riguarda l'evento calamitoso di tipo sismico, soprattutto se è di livello nazionale, il numero della popolazione da assistere, in via diretta o indiretta, almeno per i primi giorni è da considerare pari ad almeno la popolazione residente nel Comune.

Di seguito viene inserita la tabella di codifica delle tipologie di area:

ID_TIPOLOGIA	TIPOLOGIA DI STRUTTURA
AA1	PARCHEGGIO
AA2	CAMPO SPORTIVO
AA3	AREA A VERDE
AA4	ALTRO (SPECIFICARE)

Nella DGR del 2015, le aree di attesa vengono rinominate come AR e non più AA e gli viene assegnata la seguente caratteristica cartografica:

<b><u>AREE DI ACCOGLIENZA O RICOVERO PER LA POPOLAZIONE (AR)</u></b>	
TENDOPOLI	
STRUTTURE ACCOGLIENZA	
INSEDIAMENTI ABITATIVI EMERGENZA	

Le Aree di Accoglienza o Ricovero per la popolazione (AR) possono essere di diverso tipo a seconda se si tratti di tendopoli, strutture di accoglienza o insediamenti abitativi di emergenza.

Anche le AR, soprattutto in riferimento alle tendopoli, non devono mai sovrapporsi o coincidere con le AS o con le AA.

Le strutture di accoglienza sono gli edifici rilevanti ai sensi della DGR Lazio n. 489/12. Da queste strutture non fanno parte le Scuole indicate dal Comune come COC che rientrano fra gli Edifici Strategici.

Di seguito viene inserita la tabella di codifica delle tipologie di suolo utilizzata per le AR:

ID_TIPOLOGIA_SUOLO	TIPOLOGIA DI SUOLO ESTERNO
SL1	TERRA
SL2	PRATO
SL3	SINTETICO
SL4	ASFALTO
SL5	GHIAIA
SL6	SEMINATIVO
SL7	ALTRO (SPECIFICARE)

Nelle zone a forte connotazione agricola, si possono individuare aree attrezzate per l'accoglienza del bestiame (AB) eventualmente evacuato dopo l'evento calamitoso.

<b><u>AREE DI ACCOGLIENZA BESTIAME (AB)</u></b>	
---	---

In tali aree dovranno essere aree attrezzate alle minime attività di accoglienza per animali e con presenza di rete idrica idonea.

Non sono state individuate Aree accoglienza bestiame, a causa dell'orografia che non consente l'individuazione di altre aree.

Per quanto riguarda le Aree di ricovero/accolgienza, sono tutte comprese all'interno delle fasce interfaccia incendio (la AR2-T solo per la metà meridionale), pertanto dovranno essere utilizzate solamente per gli altri tipi di eventi di rischio, o se lo scenario di rischio incendio è da tutt'altra parte.

Nessuna Area di ricovero/accolgienza ricade all'interno di zone caratterizzate da uno scenario di rischio idrogeologico.

<b>Aree di accoglienza AR1-T</b>	Denominazione		Area sportiva
	Indirizzo		Sant'Elpidio
	Coordinate geografiche		
	Proprietà ( <i>pubblica / privata</i> )		Pubblica
	Struttura sottoposta a regime di convenzione		
	Proprietario ( <i>se non di proprietà comunale</i> )	Nominativo	
		Cellulare	
		E-mail	
	Referente	Nominativo	
		Cellulare	
		E-mail	
	Tipologia di struttura		Campo Sportivo
	ID_tipologia		2
	Tipologia di suolo		Prato-cemento
	ID_tipologia_suolo		2-7
	Dimensione (m <sup>2</sup> )		2990
	Superficie coperta utilizzabile (m <sup>2</sup> )		0
	Capacità ricettiva		
	Possibilità di elisuperficie (si / no)		
	Costruita con criteri antisismici (si / no)		
	Presenza sistemi antincendio (si / no)		
	Allaccio servizi essenziali	Energia elettrica (si / no)	si
		Gas (si / no)	
Acqua (si / no)		si	
Servizi igienici		si	
Scarichi acque chiare e reflue		si	

<b>Are di accoglienza AR2-T</b>	Denominazione		Campo di Calcio
	Indirizzo		Pescorocchiano
	Coordinate geografiche		
	Proprietà ( <i>pubblica / privata</i> )		
	Struttura sottoposta a regime di convenzione		
	Proprietario ( <i>se non di proprietà comunale</i> )	Nominativo	
		Cellulare	
		E-mail	
	Referente	Nominativo	
		Cellulare	
		E-mail	
	Tipologia di struttura		Campo Sportivo
	ID tipologia		2
	Tipologia di suolo		Prato
	ID tipologia suolo		SL2
	Dimensione (m <sup>2</sup> )		8268
	Superficie coperta utilizzabile (m <sup>2</sup> )		0
	Capacità ricettiva		
	Possibilità di elisuperficie (si / no)		si
	Costruita con criteri antisismici (si / no)		
	Presenza sistemi antincendio (si / no)		no
	Allaccio servizi essenziali	Energia elettrica (si / no)	si
		Gas (si / no)	
Acqua (si / no)		si	
Servizi igienici		si	
Scarichi acque chiare e reflue		si	

<b>Aree di accoglienza AR3-T</b>	Denominazione		Campo
	Indirizzo		Nesce
	Coordinate geografiche		
	Proprietà ( <i>pubblica / privata</i> )		
	Struttura sottoposta a regime di convenzione		
	Proprietario ( <i>se non di proprietà comunale</i> )	Nominativo	
		Cellulare	
		E-mail	
	Referente	Nominativo	
		Cellulare	
		E-mail	
	Tipologia di struttura		Area a verde
	ID tipologia		3
	Tipologia di suolo		Prato
	ID tipologia suolo		SL2
	Dimensione (m <sup>2</sup> )		3623
	Superficie coperta utilizzabile (m <sup>2</sup> )		0
	Capacità ricettiva		
	Possibilità di elisuperficie (si / no)		no
	Costruita con criteri antisismici (si / no)		
	Presenza sistemi antincendio (si / no)		no
	Allaccio servizi essenziali	Energia elettrica (si / no)	no
		Gas (si / no)	
Acqua (si / no)		no	
Servizi igienici		no	
Scarichi acque chiare e reflue		no	

<b>Aree di accoglienza AR4-T</b>	Denominazione		Prato
	Indirizzo		Cimitero-Leofreni
	Coordinate geografiche		
	Proprietà ( <i>pubblica / privata</i> )		
	Struttura sottoposta a regime di convenzione		
	Proprietario ( <i>se non di proprietà comunale</i> )	Nominativo	
		Cellulare	
		E-mail	
	Referente	Nominativo	
		Cellulare	
		E-mail	
	Tipologia di struttura		Area verde
	ID_tipologia		3
	Tipologia di suolo		Prato
	ID_tipologia_suolo		SL2
	Dimensione (m <sup>2</sup> )		1889
	Superficie coperta utilizzabile (m <sup>2</sup> )		
	Capacità ricettiva		
	Possibilità di elisuperficie (si / no)		
	Costruita con criteri antisismici (si / no)		
	Presenza sistemi antincendio (si / no)		
	Allaccio servizi essenziali	Energia elettrica (si / no)	
		Gas (si / no)	
Acqua (si / no)			
Servizi igienici			
Scarichi acque chiare e reflue			

<b>Aree di accoglienza AR7-T</b>	Denominazione		Campo Sportivo	
	Indirizzo		Sant'Elpidio	
	Coordinate geografiche			
	Proprietà ( <i>pubblica / privata</i> )			
	Struttura sottoposta a regime di convenzione			
	Proprietario ( <i>se non di proprietà comunale</i> )	Nominativo		
		Cellulare		
		E-mail		
	Referente	Nominativo		
		Cellulare		
		E-mail		
	Tipologia di struttura		Area sportiva	
	ID tipologia		2	
	Tipologia di suolo		Prato	
	ID tipologia suolo		SL2	
	Dimensione (m <sup>2</sup> )		7600	
	Superficie coperta utilizzabile (m <sup>2</sup> )			
	Capacità ricettiva		200	
	Possibilità di elisuperficie (si / no)			
	Costruita con criteri antisismici (si / no)			
	Presenza sistemi antincendio (si / no)			
	Allaccio servizi essenziali	Energia elettrica (si / no)		si
		Gas (si / no)		
Acqua (si / no)		si		
Servizi igienici				
Scarichi acque chiare e reflue		si		



### **Aree di Ammassamento soccorritori**

Le aree di Ammassamento sono quelle zone dove far affluire i materiali, i mezzi e gli uomini necessari alle operazioni di soccorso.

Di seguito viene inserita la tabella di codifica delle tipologie di aree:

ID_TIPOLOGIA	TIPOLOGIA DI AREA
AM1	PIAZZA
AM2	AREA SPORTIVA
AM3	PARCHEGGIO
AM4	PARCO PUBBLICO
AM5	CAMPEGGIO
AM6	ALTRO (SPECIFICARE)

Nella DGR 2015, le aree di attesa vengono rinominate come AS e non più AM e gli viene assegnata la seguente caratteristica cartografica:

<b><u>AREE DI AMMASSAMENTO SOCCORRITORI (AS)</u></b>	
--	--

Anche le aree di ammassamento non devono mai sovrapporsi o coincidere con le aree di attesa o di ricovero per la popolazione; anzi è obbligo che non coincidano proprio per una migliore gestione psicologica e comportamentale fra soccorritore e persona soccorsa.

Di seguito viene inserita la tabella di codifica delle tipologie di suolo riportata nella DGR:

ID_TIPOLOGIA_SUOLO	TIPOLOGIA DI SUOLO ESTERNO
SL1	TERRA
SL2	PRATO
SL3	SINTETICO
SL4	ASFALTO
SL5	GHIAIA
SL6	SEMINATIVO
SL7	ALTRO (SPECIFICARE)

Per quanto riguarda le Area di ammassamento soccorritori nessuna di quelle individuate ricade nella fascia di interfaccia incendio.

Le Aree AS2 e AS3 sono però prossime ad un'area coinvolta da pericolosità per frana (dissesto PAI, movimento complesso quiescente); l'utilizzo di tali aree deve pertanto essere valutata per il rischio

idrogeologico e deve essere verificata per il rischio sismico prima di essere utilizzata.

<b>Are di ammassamento AS1</b>	Denominazione		Campo Sportino
	Indirizzo		Pecorocchiano
	Coordinate geografiche		
	Proprietà (pubblica/privata)		pubblica
	Struttura sottoposta a regime di convenzione per l'		
	Proprietario (se non di proprietà comunale)	Nominativo	
		Cellulare	
		E-mail	
	Referente	Nominativo	Ing. Fiordeponi Filippo
		Cellulare	3358076162
		E-mail	
	Tipologia di area		Area Sportiva
	ID_tipologia		2
	Superficie disponibile (m <sup>2</sup> )		3261
	Superficie coperta utilizzabile (m <sup>2</sup> )		
	Tipologia di suolo esterno		Sintetico
	ID_tipologia_suolo		SL3
	Possibilità di elisuperficie (si/no)		si
	Allaccio servizi essenziali	Energia elettrica (si/no)	si
		Gas (si/no)	si
Acqua (si/no)		si	
Servizi igienici		si	
Scarichi acque chiare o reflue		si	

<b>Aree di ammassamento AS2</b>	Denominazione		Centro operativo Provinciale
	Indirizzo		Monte Moro
	Coordinate geografiche		
	Proprietà (pubblica/privata)		pubblica
	Struttura sottoposta a regime di convenzione per l'		
	Proprietario (se non di proprietà comunale)	Nominativo	Provincia di Rieti
		Cellulare	
		E-mail	
	Referente	Nominativo	
		Cellulare	
		E-mail	
	Tipologia di area		Parcheggio
	ID_tipologia		3
	Superficie disponibile (m <sup>2</sup> )		8600
	Superficie coperta utilizzabile (m <sup>2</sup> )		
	Tipologia di suolo esterno		Asfalto Prato
	ID_tipologia_suolo		SL4 - SL2
	Possibilità di elisuperficie (si/no)		si
	Allaccio servizi essenziali	Energia elettrica (si/no)	si
Gas (si/no)			
Acqua (si/no)		si	
Servizi igienici			
Scarichi acque chiare o reflue		si	
<b>Aree di ammassamento AS3</b>	Denominazione		Area Montemoro
	Indirizzo		Monte Moro
	Coordinate geografiche		
	Proprietà (pubblica/privata)		privata
	Struttura sottoposta a regime di convenzione per l'		
	Proprietario (se non di proprietà comunale)	Nominativo	
		Cellulare	
		E-mail	
	Referente	Nominativo	
		Cellulare	
		E-mail	
	Tipologia di area		Altro - Campo incolto
	ID_tipologia		6
	Superficie disponibile (m <sup>2</sup> )		20430
	Superficie coperta utilizzabile (m <sup>2</sup> )		
	Tipologia di suolo esterno		Prato
	ID_tipologia_suolo		SL2
	Possibilità di elisuperficie (si/no)		si
	Allaccio servizi essenziali	Energia elettrica (si/no)	no
Gas (si/no)		no	
Acqua (si/no)		no	
Servizi igienici		no	
Scarichi acque chiare o reflue		no	

### **Strutture di accoglienza**

Per strutture di accoglienza si intendono delle strutture di alloggio per brevi periodi.

Anche se individuate in precedenza, tali strutture, prima di essere utilizzate soprattutto in caso di forte sisma, dovranno essere valutate per definirne l'agibilità e l'idoneità all'uso.

In queste strutture possono essere inseriti edifici destinati ad altri scopi che in caso di necessità possono accogliere la popolazione (palestre, scuole, capannoni, alberghi, centri sportivi, strutture militari, edifici pubblici temporaneamente non utilizzati, edifici destinati al culto, centri sociali, strutture fieristiche, ecc.).

Di seguito viene inserita le tabelle di codifica delle tipologie di area e delle tipologie costruttive:

ID_TIPOLOGIA	TIPOLOGIA
SA1	PALESTRA
SA2	SCUOLA
SA3	CAPANNONE
SA4	ALBERGO
SA5	CENTRO SPORTIVO
SA6	EDIFICIO DESTINATO AL CULTO
SA7	STRUTTURA FIERISTICA
SA8	ALTRO (SPECIFICARE)

ID_TIPOLOGIA_COSTRUTTIVA	TIPOLOGIA COSTRUTTIVA
TC1	MURATURA
TC2	CEMENTO ARMATO
TC3	ACCIAIO
TC4	LEGNO
TC5	MISTA
TC5	ALTRO (SPECIFICARE)

Le Strutture di Accoglienza AR5-SA e AR6-SA non ricadono nella fascia di interfaccia incendio.

La Struttura AR6-SA ricade però in un'area coinvolta da pericolosità per frana (dissesto PAI, deformazioni superficiali, attivo); tale area pertanto deve essere esclusa per il rischio idrogeologico e deve essere verificata per il rischio sismico prima di essere utilizzata.

<b>Strutture di accoglienza AR5-SA</b>	Denominazione		Palatenda	
	Indirizzo		Strada Provinciale 26	
	Coordinate geografiche			
	Tipologia di struttura		Struttura polifunzionale	
	ID tipologia		8	
	Tipologia costruttiva		Altro - Tendone	
	ID tipologia costruttiva		TC5	
	Dimensione (m <sup>2</sup> )		730	
	Numero di posti letto (se presenti)			
	Capacità ricettiva			
	Possibilità di elisuperficie (si/no)		si	
	Costruita con criteri antisismici (si/no)			
	Presenza sistemi antincendio (si/no)			
	Allaccio servizi essenziali	Energia elettrica (si/no)		Si
		Gas (si/no)		Si
		Acqua (si/no)		Si
		Servizi igienici		Si
		Scarichi acque chiare e reflue		Si
	Proprietà ( <i>pubblica privata</i> )		Pubblica	
	Struttura sottoposta a regime di convenzione per			
	Proprietario	Nominativo		
	<i>(se non di proprietà)</i>	Cellulare		
		E-mail		
Referente	Nominativo		Ing. Fiordeponi Filippo	
	Cellulare		3358076162	
	E-mail		fiordepontifil@libero.it	
Modalità di attivazione				
Tempo di attivazione				

<b>Strutture di accoglienza AR6-SA</b>	Denominazione	Capannone	Monte Moro	
	Indirizzo	Lottizzazione	località Pezze	
	Coordinate geografiche			
	Tipologia di struttura	Stuttura di copertura in ferro	aperto lateralmente	
	ID_tipologia	3		
	Tipologia costruttiva	Acciaio		
	ID_tipologia_costruttiva	TC3		
	Dimensione (m <sup>2</sup> )	1780		
	Numero di posti letto (se presenti)			
	Capacità ricettiva	200		
	Possibilità di elisuperficie (si/no)	si		
	Costruita con criteri antisismici (si/no)			
	Presenza sistemi antincendio (si/no)			
	Allaccio servizi essenziali	Energia elettrica (si/no)	Si	
		Gas (si/no)		
		Acqua (si/no)	Si	
		Scarichi acque chiare e reflue	Si	
	Proprietà (pubblica privata)		Pubblica	
	Struttura sottoposta a regime di convenzione per			
	Proprietario	Nominativo		
	(se non di proprietà comunale)	Cellulare		
		E-mail		
	Referente	Nominativo	Ing. Fiordeponi Filippo	
Cellulare		3358076162		
E-mail		fiordepontifil@libero.it		
Modalità di attivazione				
Tempo di attivazione				

#### 8.4.2.2. Materiali e Mezzi

Con il termine materiali si intende il complesso dei beni materiali utilizzabili nella gestione dell'emergenza, mentre per mezzi si intende l'insieme dei veicoli o dei beni strumentali utilizzabili.

Di seguito vengono inserite le tabelle di codifica delle tipologie di materiali riportate nella DGR:

1	Potabilizzazione e depurazione	1	Mezzi di disinquinamento
		2	Aspiratori di oli in galleggiamento
		3	Aspiratori prodotti petroliferi
		4	Disperdente di prodotti petroliferi
		5	Solvente antinquinante
		6	Draga aspirante
		7	Assorbente solido
		8	Servizio igienico semovente
2	Attrezzature di protezione personale	9	Attrezzature di protezione personale
3	Materiali antincendio e ignifughi	10	Materiali antincendio e ignifughi
4	Gruppi elettrogeni e fonti	11	Gruppi elettrogeni e fonti energetiche
5	Illuminazione	12	Illuminazione
6	Attrezzi da lavoro	13	Attrezzi da lavoro
7	Attrezzature mortuarie	14	Attrezzature mortuarie
8	Unità cinofile	15	Unità cinofile
9	Prefabbricati	16	Prefabbricati leggeri
		17	Prefabbricati pesanti
10	Roulottes	18	Wc per roulottes
		19	Materiali da campeggio
11	Tende da campo	20	Tende per persone
		21	Tende per servizi igienici
		22	Tende per servizi speciali
		23	Teloni impermeabili
12	Cucine da campo	24	Cucine da campo
13	Containers	25	Containers per docce
		26	Containers servizi
		27	Containers dormitori
14	Effetti lettereschi	28	Rete

15	Abbigliamento	37	Vestiario
		38	Calzature
		39	Stivali gomma
16	Materiali da costruzione	40	Carpenteria leggera
		41	Carpenteria pesante
		42	Laterizi
		43	Travi per ponti
		44	Legname
		45	Ferramenta
17	Materiale di uso vario	46	Sali alimentari
		47	Sale marino
		48	Salgemma
		49	Sale antigelo
		50	Liquidi antigelo
18	Generi alimentari di conforto	51	Generi alimentari
		52	Generi di conforto
19	Attrezzature radio e telecomunicazioni	53	Radiotrasmittente fissa
		54	Ricetrasmittente autoveicolare
		55	Ricetrasmittente portatile
		56	Ripetitori
		57	Antenne fisse
		58	Antenne mobili
20	Attrezzature informatiche	59	Personal computer portatili
		60	Personal computer da ufficio
21	Macchine d'ufficio	61	Macchine per scrivere portatili
		62	Macchine per scrivere per ufficio
22	Macchine da stampa	63	Fotocopiatrici
		64	Macchine da cidostile
		65	Macchine per stampa

Di seguito vengono inserite le tabelle di codifica delle tipologie di mezzi:



ID_tipologia	Tipologia mezzi	ID_mezzo	Mezzo
1	Autobotti	1	Per trasporto liquidi
		2	Per trasporto acqua potabile
		3	Per trasporto carburanti
		4	Per trasporto prodotti chimici
2	Autocarri e mezzi stradali	5	Autocarro ribaltabile
		6	Autocarro cabinato
		7	Autocarro tendonato
		8	Autotreni
		9	Autoarticolato
		10	Furgone
3	Movimento terra	11	Mini escavatore
		12	Mini pala meccanica (tipo bobcat)
		13	Terna
		14	Apripista cingolato
		15	Apripista gommato
		16	Pala meccanica cingolata
		17	Pala meccanica gommata
		18	Escavatore cingolato
		19	Escavatore gommato
		20	Trattore agricolo
4	Mezzi di trasporto limitati	21	Carrello trasporto mezzi
		22	Carrello trasporto merci
		23	Carrello appendice
		24	Roulotte
		25	Camper
		26	Motocarro cassonato
		27	Motocarro furgonato
		28	Motociclette
5	Mezzi speciali	29	Pianale per trasporto
		30	Piattaforma aerea su autocarro
		31	Rimorchio
		32	Semirimorchio furgonato
		33	Semirimorchio cisternato
		34	Trattrice per semirimorchio
6	Mezzi trasporto persone	35	Autobus
		36	Pulmino
		37	Autovetture
		38	Autovettura 4x4

7	Fuoristrada	39	Fuoristrada
		40	Fuoristrada trasporto promiscuo (tipo pick-up)
8	Mezzi antincendio	41	Autopompa serbatoio (aps)
		42	Autobotte pompa
		43	Fuoristrada con modulo AIB
		44	Autovettura con modulo AIB
9	Mezzi e macchine speciali automotrici	45	Spargisabbia / spargisale
		46	Motoslitta
		47	Spazzaneve
		48	Autocarro con autofficina
		49	Autocarro con motopompa
10	Mezzi di sollevamento	50	Carro attrezzi
		51	Transpallet
11	Mezzi di trasporto sanitario	52	Muletto
		53	Autogrù
		54	Autoambulanza di soccorso base e di trasporto (tipo b)
		55	Autoambulanza di soccorso avanzato (tipo a)
		56	Autoambulanza fuoristrada
		57	Centro mobile di rianimazione
		58	Automezzo di soccorso avanzato (auto medicalizzata)
		59	Automezzo di soccorso avanzato (moto medicalizzata)
		60	Eliambulanza
		61	Unità sanitarie campali - PMA 1° livello
12	Natanti e assimilabili	62	Unità sanitarie campali - PMA 2° livello
		63	Ospedale da campo
		64	Automezzo anfibio
		65	Motoscafo
		66	Battello pneumatico con motore
		67	Battello autogonfiabile

<b>Tipologia mezzo</b>		Mezzi di trasporto limitati	ID_tipologia	4
Mezzo		Motocarro Cassonato	ID_mezzo	26
Descrizione		Ape Piaggio		
Proprietà		Intercomunale con Labro e Morro Reatino		
Convenzione		<i>si / no</i>		
Indirizzo sede		Garage comunale Via Martin Luter King		
Telefono				
Fax				
E-mail				
Referente	Nominativo	Caretti Luigi		
	Qualifica	Operaio		
	Cellulare	3427265123		
Tempo di attivazione approssim.		1h		
<b>Tipologia mezzo</b>		Mezzi trasporto persone	ID_tipologia	6
Mezzo		Autovettura	ID_mezzo	37
Descrizione		FIAT PANDA 4x4		
Proprietà		<i>comunale / privato / altro</i>		
Convenzione		<i>si / no</i>		
Indirizzo sede		Garage comunale Via Martin Luter King		
Telefono				
Fax				
E-mail				
Referente	Nominativo	Caretti Luigi		
	Qualifica	Operaio		
	Cellulare	3427265123		
Tempo di attivazione approssim.		1h		
<b>Tipologia mezzo</b>		Mezzi trasporto persone	ID_tipologia	6
Mezzo		Autovettura	ID_mezzo	37
Descrizione		FIAT PANDA		
Proprietà		<i>comunale / privato / altro</i>		
Convenzione		<i>si / no</i>		
Indirizzo sede		Garage comunale Via Martin Luter King		
Telefono				
Fax				
E-mail				
Referente	Nominativo	Ponzani Fabrizio		
	Qualifica	Autista		
	Cellulare	3472991680		
Tempo di attivazione approssim.		1h		



## **9. PROCEDURE OPERATIVE DI INTERVENTO**

Vengono così definite, per il periodo di emergenza, le attività e le procedure operative di intervento che determinano le azioni da compiere con immediatezza nonché le operazioni da avviare seguendo un ordine logico e temporale.

Queste procedure ed azioni consentendo di affrontare il primo impatto della fase emergenziale di un evento calamitoso.

A tal fine risulta fondamentale la preventiva conoscenza del proprio compito da parte di ogni soggetto chiamato a intervenire al manifestarsi di una situazione di emergenza.

Per ognuno degli scenari di rischio descritti dovrà essere suddiviso in funzione dell'evento che si potrà verificare suddividendoli in due differenti tipologie e rispettivamente:

- evento con preavviso: evento causato da fenomeni direttamente connessi con la situazione meteorologica, la cui previsione consente l'attivazione delle diverse fasi operative, in funzione della crescente criticità (preallerta, attenzione, preallarme, allarme). In questo caso l'intervento di Protezione Civile si sviluppa per fasi successive, che servono a scandire temporalmente l'evolversi del livello di allerta e, conseguentemente, l'incremento delle risorse da impegnare;
- evento improvviso: evento che, per mancato allarme o al verificarsi di un fenomeno non prevedibile, richiede l'attuazione immediata delle misure di emergenza. L'evento può generarsi senza preavviso e manifestarsi direttamente con forte entità, in questo caso le procedure da adottare sono quelle relative allo stato di allarme.

Per ogni evento sono state redatte le procedure operative di intervento:

- evento di rischio idrogeologico e idraulico;
- evento di rischio frana;
- evento di rischio incendio boschivo;
- evento rischio sismico;
- evento neve, ghiaccio, ondate di grande freddo.